


CONVENIO

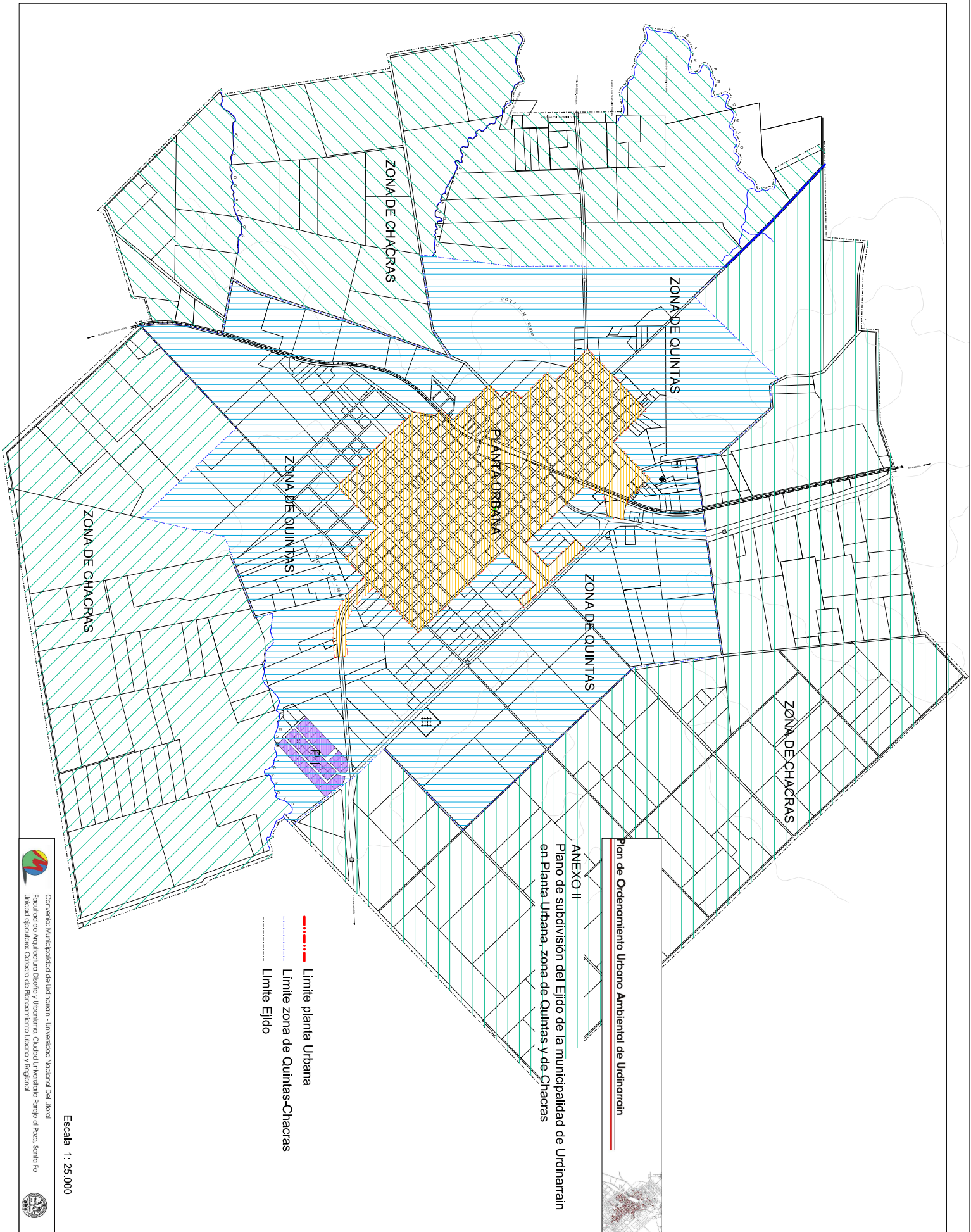
Universidad Nacional del Litoral - Municipalidad
de Urduyrujey

ANEXO II



**SUBDIVISIÓN DEL EJIDO DE LA
MUNICIPALIDAD DE URDUYRUJEY EN
PLANTA URBANA, ZONA DE QUINTAS Y
DE CHACRAS**

2006



Plan de Ordenamiento Urbano Ambiental de Urdinarrain

ANEXO II

Plano de subdivisión del Ejido de la municipalidad de Urdinarrain en Planta Urbana, zona de Quintas y de Chacras

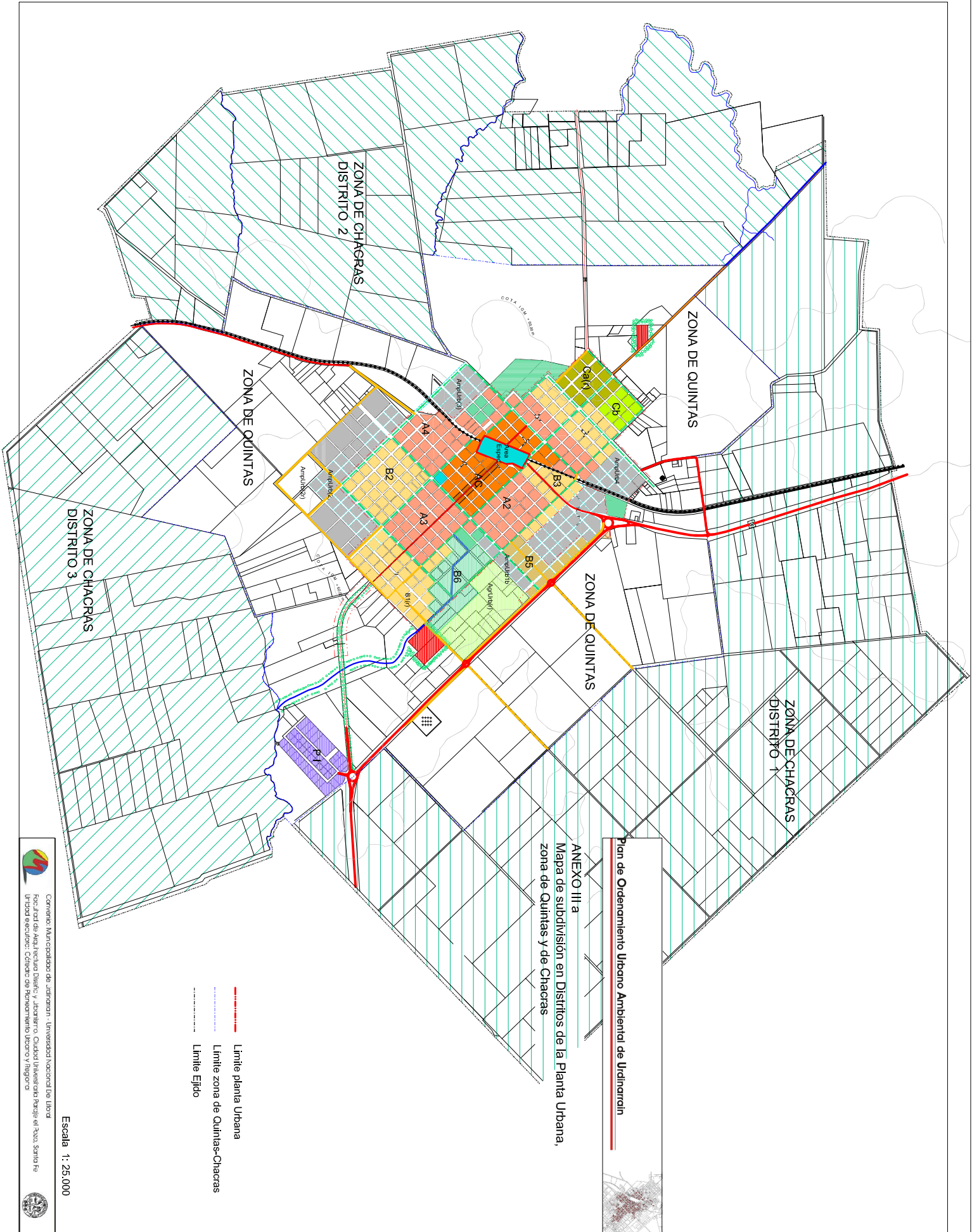
- - - - - Limite planta Urbana
- - - - - Limite zona de Quintas-Chacras
- - - - - Limite Ejido

Escala 1: 25.000



Convenio: Municipalidad de Urdinarrain - Universidad Nacional Del Litoral
 Facultad de Arquitectura, Diseño y Urbanismo, Ciudad Universitaria Parque El Roso, Santa Fe
 Unidad ejecutora: Cátedra de Planeamiento Urbano Y Regional





Plan de Ordenamiento Urbano Ambiental de Urdinarroin

ANEXO III a
 Mapa de subdivisión en Distritos de la Planta Urbana,
 zona de Quintas y de Chacras

- — — — — Límite planta Urbana
- — — — — Límite zona de Quintas-Chacras
- — — — — Límite Ejido

Escala 1: 25.000